

RELATÓRIO DA IMPLANTAÇÃO DE PROJETO RECUPERAÇÃO VEGETATIVA NA ZONA CILIAR DA ILHA DA PACIÊNCIA, NO RIO JACUÍ, NO MUNICÍPIO DE CHARQUEADAS-RS.

Contratante

SOMAR – Sociedade Mineradora Ltda, empresa comercial e extratora de areia, instalada com sede na Rua Felipe Néri, 428 – Conjunto 502-P, bairro Auxiliadora, CEP 90440-150, Porto Alegre, RS, CNPJ nº 88.950.845/0001-99

Contratado

BERNÁL Assessoria em Meio Ambiente Ltda, empresa prestadora de serviços técnicos na área ambiental, sediada na Rua Sete de Setembro, 1523/01, CEP 06.508-011, Cachoeira do Sul, RS, inscrita no CNPJ sob nº 11532804/0001-58.

Objeto

O objeto deste relatório é descrever a implantação dos três procedimentos de recuperação vegetativa na zona ciliar da Ilha da Paciência, no Rio Jacuí, no município de Charqueadas-RS, conforme projeto anteriormente definido.

Descritivo

O projeto foi implantado nos dias 30 e 31 de julho de 2010, constituindo-se do cercamento da área, distribuição a lanço do adubo orgânico nas parcelas T2 e T3, coveamento, plantio, tutotamento e combate às formigas, segundo orientação do projeto.

A implantação diferiu do projetado somente quanto a disposição das parcelas T1, T2 e T3, em relação à área e na sua distribuição dentro das áreas, segundo planta anexa. A área de cada parcela permaneceu a mesma, 200 m², embora somente a primeira parcela T2 e as duas T1 tenham sido implantadas com 10x20m, sendo que as demais foram demarcadas com 12,5x16m, mantendo-se 1m em cada uma de bordadura.

No local da implantação das parcelas não foi encontrada regeneração natural de indivíduos arbóreos nem mesmo considerando-se o porte inicial (até 15cm), sendo a cobertura vegetal composta de espécies herbáceas, com altura inferior a 50 cm. O predomínio da cobertura é de gramíneas, em especial do gênero *Cynodon sp.*



O uso da terra, antes da implantação era de pastoreio bovino com presença eventual de suínos.

Demonstrativo fotográfico:

1. Deposição do material junto à sede da empresa, no município de Charqueadas.



2. Transporte do material até a ilha.



3. Material descarregado.



4. Vista geral da área antes da implantação.



5. Marcação das parcelas.

A handwritten signature or mark in blue ink, consisting of several vertical and diagonal strokes.

5. Marcação das parcelas.



6. Plantio e tutoramento.






Cachoeira do Sul, RS, 01 de agosto de 2010.

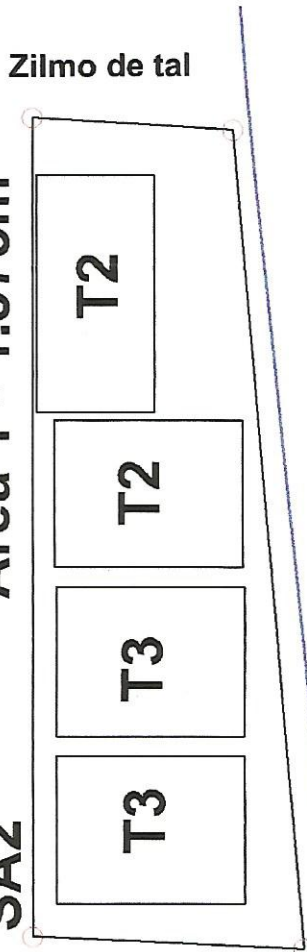
Eng. Florestal Fernando Haetinger Bernál

Crea RS 46.805

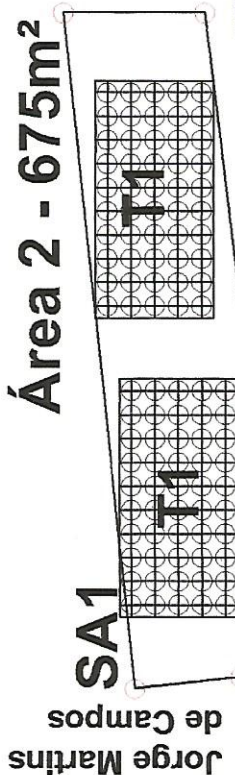


Adão Jacob Leote Ferreira

SA2 Área 1 - 1.375m²



SA1 Área 2 - 675m²



RIO JACUI

Levantamento Planimétrico Sobre Imagens Google Earth

Resp. Técnico 	Engenheiro Florestal Fernando H. Bernal CREA/RS	Contratante SOMAR LTDA
Resp. Técnico 	Engenheiro Florestal Marcelo N. Bernal CREA/RS	Proprietário Adão Jacob Leote Ferreira
		Localização Ilha da Paciência Charqueadas RS
		Data agosto de 2010
		Escala sem escala

**LEVANTAMENTO PARA FINS
DE MARCAÇÃO DAS
PARCELAS IMPLANTADAS
NO PROJETO DE
RECUPERAÇÃO DA
VEGETAÇÃO**

BERNAL
CONSULTORIA EM MEIO AMBIENTE

Rua Sete de Setembro, 1523 (1º Andar) Centro, Cachoeira do Sul - RS
Telefone: (51) 3723-5203 E-mail: Informa o Endereço do e-mail
Site: Informar o endereço do site

00